

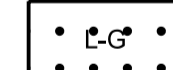
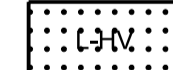
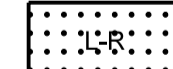









Legenda

-  Plangebied
- Bestemming**
-  N-L Natuur - Landgoed
- Dubbelbestemmingen**
-  Leiding - Gas
-  Leiding - Hoogspanningsverbinding
-  Leiding - Riool
-  Waarde - Archeologische verwachting 2
- Bouwvlak**
-  bouwvlak
- Verklaring**
-  BGT en BRK 08-02-2022

Gemeente Tynaarlo	
Bestemmingsplan Landgoed Het Hooge Veld te Donderen	
Verbeelding	
 <p>datum: 30-06-2023 schaal: 1 : 2000 (A1) status: ontwerp projectnr.: P000679 gezien: GT NL.IMRO.1730.BPLHoogeVeldDon-0301</p>	 <p>BügelHajema Ruimte voor de leefomgeving</p> <p><small>BügelHajema Adviseurs, adviseurs voor leefomgeving en omgevingsrecht BNSP Vaart NZ 50, 9401 GN Assen T 0592 316 206 E info@bugelhajema.nl W www.bugelhajema.nl</small></p>