



Legenda




Plangebied

Bestemmingen

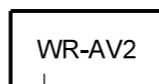


Groen



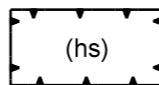
Woongebied

Dubbelbestemming

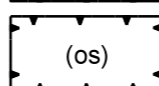


Waarde - Archeologische verwachting 2

Funcieaanduidingen



houtsingel



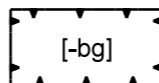
ontsluiting

Bouwvlak

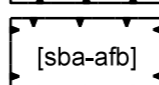


bouwvlak

Bouwaanduidingen




bijgebouwen uitgesloten



specifieke bouwaanduiding - afwijkende bouwhoogte

Maatvoeringaanduidingen



maatvoeringsvlak



maximum bouwhoogte (m)

Verklaring



BGT en DKK 2018-05-28

	Gemeente Tynaarlo
	Bestemmingsplan Groningerstraat 50 Midlaren
	Verbeelding
<p>datum: 07-11-2018 schaal: 1 : 1000 (A3) status: voorontwerp projectnr.: 247.00.06.36.00 gezien: P. G. NL.IMRO.1730.BPGroningerstr50ML-0201</p>	<p>BügelHajema Ruimte voor de leefomgeving</p> <p><small>BügelHajema Adviseurs bv, Bureau voor Ruimtelijke Ordening en Milieu BNSP Postbus 274, 9400 AG Assen T 0592 316 206 E assen@bugelhajema.nl w www.bugelhajema.nl</small></p>