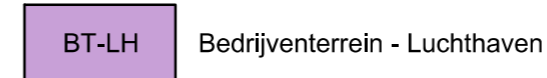


**Legenda**



Plangebied

**Bestemming**



BT-LH Bedrijventerrein - Luchthaven

**Gebiedsaanduidingen**



35 geluidzone - 35ke



40 geluidzone - 40ke



47 geluidzone - 47bkl

**Functieaanduiding**



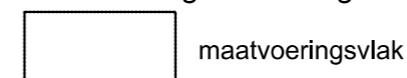
(sbt-pga) specifieke vorm van bedrijventerrein - platformgebonden activiteiten

**Bouwvlak**

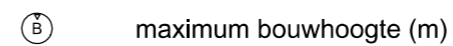


bouwvlak

**Maatvoeringaanduidingen**

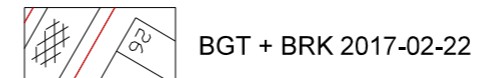


maatvoeringsvlak



maximum bouwhoogte (m)

**Verklaring**



BGT + BRK 2017-02-22

	Gemeente Tynaarlo
	<b>Bestemmingsplan brandweerkazerne GAE</b>
	<b>Verbeelding</b>
<p>datum: 08-01-2018          schaal: 1 : 500 (A3)          status: ontwerp          projectnr.: 247.10.56.00.01          gezien: J.v.B.          NL.IMRO.1730.BPBRWGAE-0301</p>	<p><b>BügelHajema</b>          Ruimte voor de leefomgeving</p> <p><small>BügelHajema Adviseurs, adviseurs voor leefomgeving en omgevingsrecht BNSP          Vaart NZ 50, 9401 GN Assen T 0592 316 206 E info@bugelhajema.nl          W www.bugelhajema.nl</small></p>