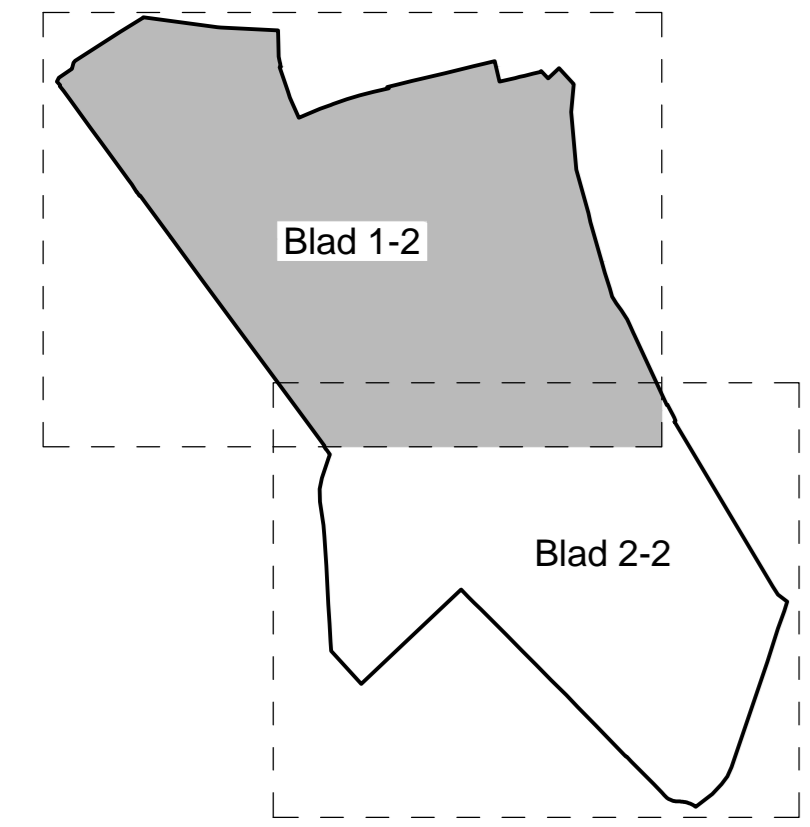
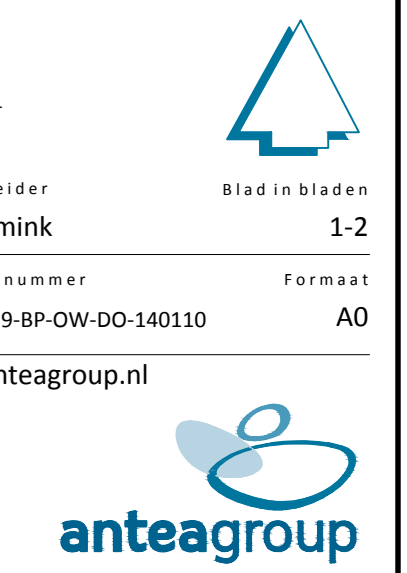
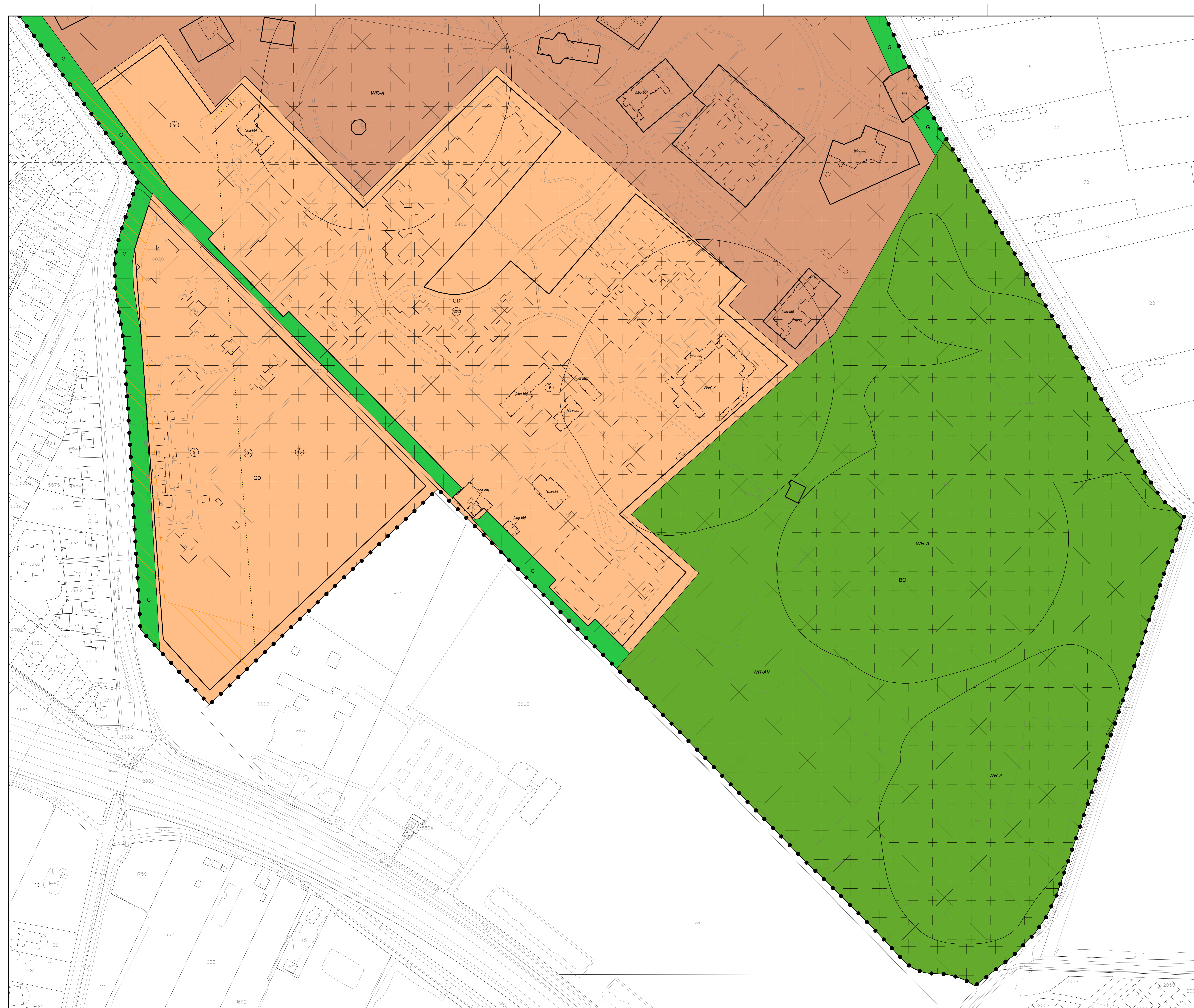


- Plangebied**
- Dennenoord
- Enkelbestemmingen**
- A Agrarisch
 - BO Bos
 - GD Gemengd
 - G Groen
 - M Maatschappelijk
 - V Verkeer
- Dubbelbestemmingen**
- WR-A Waarde - Archeologie
 - WR-AV Waarde - Archeologische verwachting
 - WR-BD Waarde - Beschermd dorpsgezicht
- Gebiedsaanduidingen**
- geluidzone - weg
- Functieaanduidingen**
- bedrijfswoning
 - Wonen
- Bouwvlakken**
- bouwvlak
- Bouwaanduidingen**
- specifieke bouwaanduiding - beeldbepalend
- Maatvoeringen**
- maximum bouwhoogte (m)
 - maximum bebouwingspercentage (%)



Opdrachtgever		Schaal	1:1000
Gemeente Tynaarlo		Tekenaar	S. Israel
Project		Projectleider	S. Hammink
Bestemmingsplan Dennenoord		Tekeningnummer	05-247739-01-01-10110
Info-ID's		Formaat	A0
NL.IMD.3102.000000005		www.anteagroup.nl	
Status	Datum	Schied 1:1000	
Concept	14-08-2012	Formaat: 841x1189	
Ontwerp	13-11-2012	Schied 1:1000	
Beoordeling	27-08-2013	Formaat: 841x1189	
Verandering	01-08-2014	Schied 1:1000	
Overname	01-08-2014	Formaat: 841x1189	





Plangebied

Dennenoord

Enkelbestemmingen

- A Agrarisch
- BC Bos
- GD Gemengd
- G Groen
- M Maatschappelijk
- V Verkeer

Dubbelbestemmingen

- WR-A Waarde - Archeologie
- WR-AV Waarde - Archeologische verwachting
- WR-BD Waarde - Beschermd dorpsgezicht

Gebiedsaanduidingen

geluidzone - weg

Funcieaanduidingen

- DW bedrijfswoning
- W Wonen

Bouwvlakken

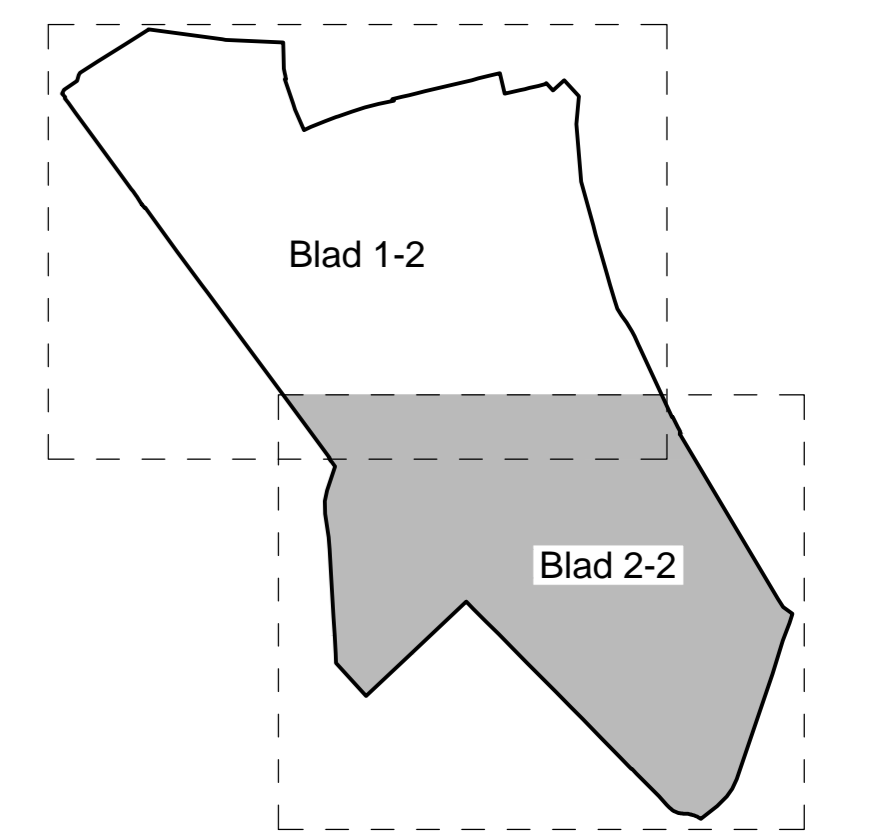
bouwvlak

Bouwaanduidingen

BBB specifieke bouwaanduiding - beeldbepalend

Maatvoeringen

- 15 maximum bouwhoogte (m)
- 50 maximum bebouwingspercentage (%)



Gemeente Tynaarlo		Schaal: 1:1000	
Bestemmingsplan Dennenoord		Project: S. Israel	
Projectleider: S. Hammink		Tekeningnummer: 05-247739-01-GW-GO-140110	Blad in bladen: 2:2
Formaat: A0		www.anteagroup.nl	

Status	Definitief
Concept	2008-2010
Ontwerp	13-10-2010
Beoordeling	27-08-2010
Verantwoordelijk	
Verantwoordelijk	
Overname	